

# Traum Schleifen Saar-Hunsrück



familienfreundliche  
Premium-Spazierwanderwege  
in der Region um den  
Saar-Hunsrück-Steig



Wanderführer  
4. Auflage

# Traumschleifchen Saar-Hunsrück



## Das sind die Premium- Spazierwanderwege!

Das Deutsche Wanderinstitut zertifiziert mit diesem Siegel kurze und leicht zu gehende Rundwege zwischen 3 und 7 Kilometern, die eine gewohnt hohe Erlebnisdichte und Wegequalität auf Premiumniveau bieten.

Besonders geeignet sind die Traumschleifchen für familienfreundliche Wanderungen und einen einfachen Einstieg in die Wanderwelt.

Alle Premium-Spazierwanderwege werden unter dem Namen „Traumschleifchen Saar-Hunsrück“ als kleine Partner der bekannten Traumschleifen Saar-Hunsrück vermarktet und gewohnt „unverlaufbar“ beschildert. Außerdem gibt es an allen Traumschleifchen mindestens einen Gastgeber.

Die GPS-Daten zum Download und weitere Informationen findet man unter [www.saar-hunsrueck-steig.de/traumschleifchen](http://www.saar-hunsrueck-steig.de/traumschleifchen)

**Wir wünschen viel Spaß beim Spazierwandern!**

## Die Traumschleifchen auf einen Blick:

Auf den folgenden Seiten findet Ihr die wichtigsten Informationen zu jedem einzelnen Traumschleifchen auf einen Blick: Einen Infotext zur Streckenbeschreibung, eine kleine Übersichtskarte mit Höhenprofil, den Gastgebern in unmittelbarer Nähe sowie die Angaben über Länge, Laufzeit und Schwierigkeitsgrad.

- 1 Villa-Borg-Trail**  
Perl-Borg
- 2 Überblick**  
Mettlach-Orscholz
- 3 Weitblick**  
Mettlach-Orscholz
- 4 Fischerberg**  
Beckingen-Merzig
- 5 Odilienweg**  
Beckingen-Losheim am See
- 6 Garten-Wellness-Runde**  
Losheim am See
- 7 Sonnenrunde**  
Losheim am See
- 8 Weiskircher Wildkatzenpfad**  
Weiskirchen
- 9 Forsthofrunde**  
Wadern-Nunkirchen
- 10 Bardenbacher Fels**  
Wadern-Bardenbach
- 11 Der kleine Märker**  
Nationalparkverbands-  
gemeinde Thalfang am  
Erbeskopf
- 12 Zauberwald**  
Nationalparkverbands-  
gemeinde  
Birkenfeld
- 13 Fischbacher Kupferspuren**  
Nationalparkverbands-  
gemeinde  
Herrstein-Rhaunen,  
EdelsteinLand
- 14 Butzel-Kewes-Weg**  
Morbach-Gonzerath
- 15 Karrenberg**  
Kirchberg
- 16 Murscher Aussichten**  
Morshausen,  
VG Hunsrück-Mittelrhein
- 17 Baybachquellen**  
Pfalzfeld,  
VG Hunsrück-Mittelrhein
- 18 Spitzer Stein**  
St. Goar-Biebenheim,  
VG Hunsrück-Mittelrhein
- 19 Pfalzblick**  
Oberwesel-Langscheid,  
VG Hunsrück-Mittelrhein







# Traum Schleifen Saar-Hunsrück

auf einen Blick

 Saar-Hunsrück-Steig  
 Grenze Naturpark  
Saar-Hunsrück

 Nationalpark  
Hunsrück-Hochwald  
 Grenze Naturpark  
Soonwald-Nahe

 Naturpark Saar-Hunsrück  
Informationszentren und Infostellen  
 Touristinformationen der Städte,  
Verbandsgemeinden und Gemeinden







**Naturpark Saar-Hunsrück**

© Naturpark Saar-Hunsrück e. V.  
www.naturpark.org

1

# Villa-Borg-Trail

Perl-Borg

  
6,9 km

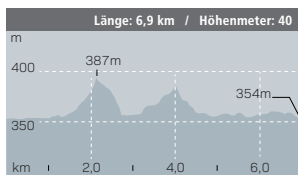
  
leicht

  
2,5 h

- S** Parkplatz Archäologiepark Römische Villa Borg  
Im Meeswald 1, 66706 Perl-Borg  
Parkplatz an der Kuhampel, Gartenfeldstraße, 66706 Perl-Borg



Der Villa-Borg-Trail bietet auf nur 6,9 km Länge eine vielseitige Landschaft. Das sanfte Tal der Leuk mit seinen Wiesen und dem weiten Blick über die Hochfläche bietet eine ganz andere Atmosphäre als der dichte Wald rund um die römische Villa Borg. Einfach abhängen: Entlang des Weges befinden sich so genannte „Baumelstationen“ von „Saarland TO STAY“, an denen Hängematten aufgehängt werden können. Der Verleih erfolgt über die Tourist-Information Perl.



**1** Taverne in der Villa Borg  
Villa Borg  
Tel. +49 6865 9117-12

**2** Landgasthaus Sonnenhof  
Perl-Hellendorf  
Tel. +49 6868 773

## 2

## Überblick

Mettlach-Orscholz



3,0 km



leicht



1 h



Tourist-Information im Cloef-Atrium

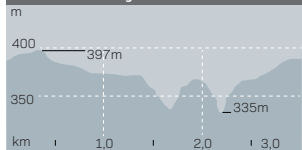
66693 Mettlach-Orscholz



Dieser nur 3 km lange Weg nennt neben der Cloef vor allem die „kleine Cloef“ als Aussichtspunkt sein Eigen. Der geheime Garten des Gesundheitszentrums ist ein weiterer Höhepunkt, ebenso wie die „Höhe 400“. Von hier genießt man den „Überblick“ über den Kurpark.



Länge: 3 km / Höhenmeter: 96



1 **Bistro Mirabell im Cloef-Atrium**  
Mettlach-Orscholz  
Tel. +49 6865 9115250

2 **Landhotel Saarschleife**  
Mettlach-Orscholz  
Tel. +49 6865 1790



3

# Weitblick

Mettlach-Orscholz

4,0 km

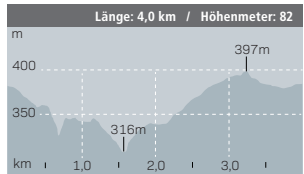
leicht

1 h

**S** Tourist-Information im Cloef-Atrium  
66693 Mettlach-Orscholz



Dieser 3,75 km kurze Weg reiht mit Cloef-Atrium, Straußengehege oder Blumenfels Höhepunkt an Höhepunkt. Und vor allem die Blicke begeistern: Cloef, Teufelssteinhütte und der Orkelsfels, von dem der „Weitblick“ über das Land schweift.



1 **Bistro Mirabell im Cloef-Atrium**  
Mettlach-Orscholz  
Tel. +49 6865 9115250

2 **Landhotel Saarschleife**  
Mettlach-Orscholz  
Tel. +49 6865 1790

4

# Fischerberg

Beckingen-Merzig

4,7 km

leicht

1,5 h

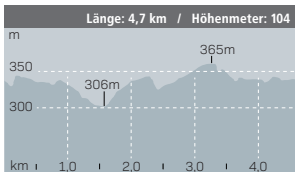


**Fischerberghaus**

Wendelinusstraße, 66701 Beckingen-Saarfels



Das Traumschleifchen Fischerberg zeichnet sich aus durch ganz wenig Steigung mit hohem Pfadanteil. Hier werden gut zu gehende Wege mit herrlichen Ausblicken sowie der Wanderung in einem Landschaftsschutzgebiet mit seiner besonderen Fauna und Flora kombiniert. Start ist am Fischerberghaus im „etwas anderen Naturschutzgebiet Wolferskopf“ bei Beckingen-Saarfels, wobei das Areal dort wegen der herrlichen Ausblicke auch als „Balkon des Saarlandes“ bezeichnet wird.



**Fischerberghaus**  
Beckingen  
Tel. +49 6835 7522

5

# Odilienweg

Beckingen - Losheim am See



7 km



leicht



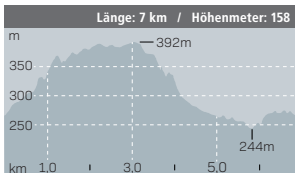
2,5 h



Oppener Block-Hütte  
Kopperweg, 66701 Beckingen



Das rund 7 km lange Traumschleifchen „Odilienweg“ führt durch die Gebiete der Gemeinden Beckingen und Losheim am See und wurde als Gemeinschaftsprojekt errichtet. Die Strecke läuft durch ausgedehnte Waldgebiete des kleinen und großen Lückners und bietet auf schönen Pfaden zahlreiche Rastmöglichkeiten. Unterwegs passiert der Wanderer die sagenumwobene Odilienkapelle und erlebt abwechslungsreiche Waldbilder.





## 6

## Garten-Wellness-Runde

Losheim am See



6 km



leicht



2 h



Parkplatz am Stausee Losheim

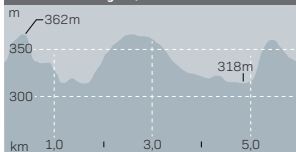
Zum Stausee 194, 66679 Losheim am See



Die Garten-Wellness-Runde ist ein leichter familieneigneter Weg am Stausee Losheim. Er bietet auf schönen Pfaden zahlreiche Rastmöglichkeiten, sowie die Kneippanlage mit Barfußparkour. Hier befindet sich eine Baumelstation, an der man mit einer Hängematte seine Seele baumeln lassen kann. Hängematten können an der Tourist-Info ausgeliehen werden. An Start und Ziel kann die Runde durch einen Besuch des 5 ha großen SeeGartens ergänzt werden.



Länge: 6,0 km / Höhenmeter: 102



1 Restaurant „Maison au lac“  
Losheim am See  
Tel. +49 6872 993434

3 Seehotel-Restaurant  
Losheim am See  
Tel. +49 6872 60080

2 Hochwälder Brauhaus  
Losheim am See  
Tel. +49 6872 505772

4 SeeGarten Bistro  
Losheim am See  
Tel. +49 6872 5040578

## 7

## Sonnenrunde

Losheim am See


  
4,7 km


  
leicht

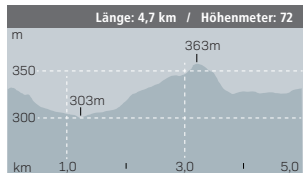

  
1,5 h

**S** Parkplatz am Stausee Losheim  
Zum Stausee 194, 66679 Losheim am See



Das 4,7 km lange Traumschleifchen windet sich bei nur minimalen Steigungen von der Tourist-Info am Stausee Losheim durch eine sanfte Hügellandschaft. Der größte Teil führt durch offene Wiesenlandschaften mit schönen Aussichten.

Hier kann man besonders die Sonnenstunden des Tages genießen inmitten der freien Natur. Deshalb auch der Name „Sonnenrunde“.



1 Restaurant „Maison au lac“  
Losheim am See  
Tel. +49 6872 993434

3 Seehotel-Restaurant  
Losheim am See  
Tel. +49 6872 60080

2 Hochwälder Brauhaus  
Losheim am See  
Tel. +49 6872 505772

4 SeeGarten Bistro  
Losheim am See  
Tel. +49 6872 5040578

## 8

## Weiskircher Wildkatzenpfad

Weiskirchen


  
4,6 km

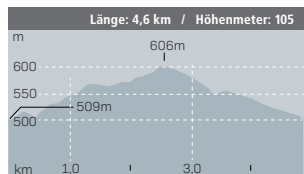
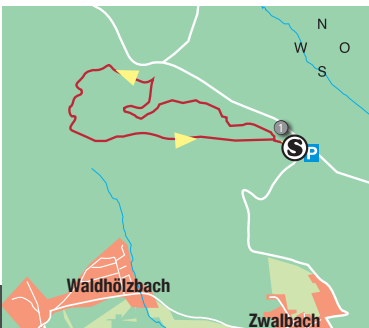

  
leicht


  
1,5 h


**S** Parkplatz am Wild- und Wanderpark Weiskirchen  
Zum Wildpark, 66709 Weiskirchen



Der etwa 5 km lange Rundweg im Wild- und Wanderpark Weiskirchen informiert über die in Europa selten gewordene Wildkatze, die im Saarland aber noch immer heimisch ist. An neun Informationsstationen gibt es Einblicke in das Leben der Wildkatze. An Start und Ziel befinden sich das Walderlebniszentrum - Naturpark-Informationszentrum und das Wirtshaus Wildpark-Alm.



**1** Wirtshaus Wildpark-Alm  
Weiskirchen  
Tel. +49 6872 994545



## 9

## Forsthofrunde

Wadern-Nunkirchen

6,3 km

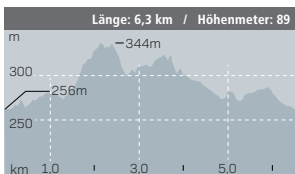
leicht - mittel

2,5 h

Ⓢ Weiher, 66687 Wadern-Nunkirchen  
Am Felswäldchen 28, 66687 Wadern-Nunkirchen



Die Wanderer erleben hautnah die vielfältige Landschaft an der Grenze zwischen dem Saar-Nahe-Bergland und dem Pfälzisch-Saarländischen Muschelkalkgebiet. Für Abwechslung sorgen schattige Waldwege an der Ostflanke der Zillheck und rund um den Kleinen Lückner sowie die Weitblicke auf das satte Grün des Golfparks Weiherhof. Im Vorbeigehen erhascht man einen Blick auf Damwild im Nunkircher Wildgehege, bevor man zum namensgebendem Forsthof zurückkehrt.



① Forsthof Nunkirchen  
Hofladen und Biergarten  
Wadern-Nunkirchen  
Tel. +49 6874 183626

② Gasthof Nunkircher Wildgehege  
Wadern - Nunkirchen  
Tel. +49 6874 172156

③ Restaurant im Golfpark Weiherhof  
Wadern-Nunkirchen  
Tel. +49 6874 1869818

10

# Bardenbacher Fels

Wadern-Bardenbach

3,2 km

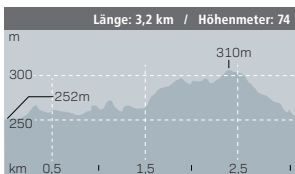
leicht

1 h

**S** Primsbrücke am Sportplatz Bardenbach  
Zum Fels, 66687 Wadern-Bardenbach



Der Bardenbacher Fels ist ein seit 1969 ausgewiesenes Naturschutzgebiet, welches die markanteste Felspartie und die Auen der vorbeifließenden Prims beinhaltet. In den Schluchten und schwer zugänglichen Steilabfällen entwickelte sich eine äußerst artenreiche Vegetation. Der Weg startet am Sportplatz und führt bis auf die Anhöhe „Schlafkopf“ über den Rücken des Bardenbacher Fels zurück zum Ausgangspunkt.





5,2 km



leicht - mittel

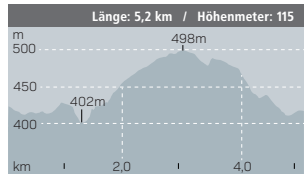


1,5 h

**S** Tourist-Information Thalfang, Saarstr. 3, 54424 Thalfang,  
Zuwegung 100m (Kurpark Thalfang)



Auf rund 5 km führt die Strecke auf schmalen Pfaden, Wald- und Wiesenweg rund um den Luftkurort Thalfang. Herrliche Ausblicke und die beste Luft Deutschlands garantieren ein besonderes Naturerlebnis. Auf halber Strecke befindet sich die Getränkestation „Bäscher Genusshöhe“, die mit „Ebbes von Heil!“ Produkten, u.a. Sprudel, Bier oder Wein bestückt ist. Im Anschluss sorgt der 1,2 km lange Barfußweg (Start am Erholungs- und Gesundheitszentrum) für ein besonderes Sinneserlebnis.



1 Landgasthaus Rauland  
Tel. +49 6504 318

2 Restaurant „Am Weiher“  
Tel. +49 6504 955566

3 Wasgau Bistro  
Tel. +49 6504 991094

4 Café am Markt  
Tel. +49 6504 727

5 Bistro im Schwimmbad



Genussstation  
„Bäscher  
Genusshöhe“



12

# Zauberwald

Nationalparkverbandsgemeinde Birkenfeld

4,3 km

leicht

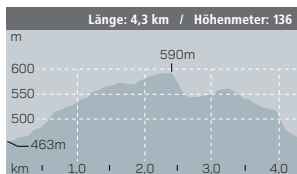
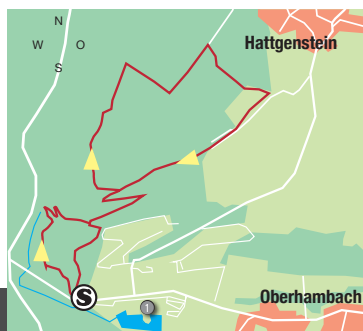
1,5 h



**S** Parkplatz Zauberwald an der L 174,  
55765 Oberhambach



Waldmeister Willy Wurzel nimmt kleine und große Besucher mit in sein Reich zum mystischen Hambacher Felsen, zu Spielstationen und Barfußpfad. Auf dem Naturerlebnisweg erklärt Willy seinen großen und kleinen Besuchern die Pflanzen und Tiere des Waldes. An verschiedenen Spielstationen können Wissen und Geschicklichkeit getestet werden. Am Aussichtsturm angekommen, heißt es: Wie viele Stufen sind es, bis man den tollen Blick auf den Nationalpark Hunsrück-Hochwald hat? Neu: Willys Wilde Wiesenwelt



**1** Imbiss Tropicana  
im Ferienpark Hambachtal  
Oberhambach  
Tel. +49 6782 1010



Anbindung an die  
Traumschleife  
„Rund um den  
Zauberwald“



4,5 km inkl. Zuwegung




leicht-mittel

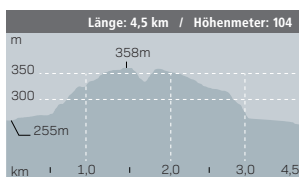



2 h

 Am Historischen Kupferbergwerk Fischbach,  
 Hosenbachstr., 55743 Fischbach (Nahe)



Einst sorgten im heute so idyllischen Hosenbachtal die Bergleute für die bergmännische Gewinnung von Kupfererz in Fischbach. Entdeckt mit „Kupfi-Maus“ die Überreste mehrerer Kupferbergwerke, und erfahrt neben der Bergbaugeschichte viel Spannendes zu diesem Thema. Wiesenpfade, Bachläufe und tolle Panoramablicke zeichnen den Weg aus. Ein Besuch im historischen Kupferbergwerk Fischbach darf man nicht verpassen. Auch für alle Geocachingfans gibt's unterwegs so einiges zu entdecken!



 **Kupferstube**  
 direkt am Historischen Kupferbergwerk  
 Tel. +49 6784 9037073



Anbindung an die  
 Traumschleife  
 „Kupfer-Jaspis-Pfad“  
 und an den  
 Saar-Hunsrück-Steig

14

# Butzel-Kewes-Weg

Morbach-Gonzerath

  
5,2 km

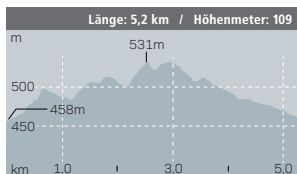
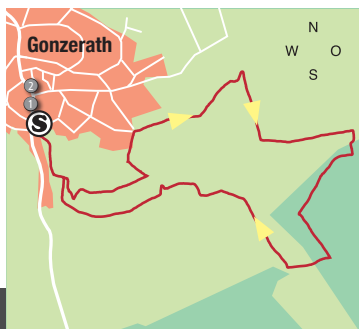
  
leicht

  
1,5 h

**S** Wanderparkplatz an der Bushaltestelle „Alte Schule“  
Ecke Hauptstraße/„Zur Kordel“, 54497 Morbach-Gonzerath



Wandern für die ganze Familie – idyllische Wald- und Wiesenpassagen mit herrlichen Weit- und Aussichten begeistern die Großen. Zahlreiche spannende Erlebnisstationen wie beispielsweise eine Röhrenhangrutsche, ein 60 Meter langer Barfußpfad und eine große Tierweitsprunganlage lassen Kinderherzen höher schlagen. Am Ende der Tour laden ein Wassertretbecken sowie ein kleiner Wasserspielplatz zum Verweilen ein. Spiel und Spaß für Jung & Alt ist garantiert!



① **Café Schmitt**  
Morbach-Gonzerath  
Tel. +49 6533 3982

② **Gasthaus „ Zur Post“**  
Morbach-Gonzerath  
Tel. +49 6533 5355

15

# Karrenberg

Kirchberg



6 km



leicht-mittel

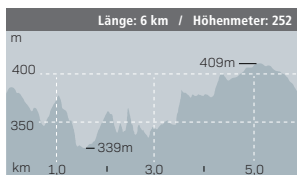


2 h

**S** Landhotel Karrenberg, an der K3 zwischen Kirchberg und Dillendorf-Liederbach, Straßheck 3, 55481 Kirchberg



Das Traumschleifchen Karrenberg überrascht durch Vielfalt auf kleinstem Raum und bietet alles, was man sich von einer kurzen, erholsamen Auszeit im Grünen erhofft. Durch die zahlreichen Rastplätze und Erlebnisstationen für Kinder ist der Wanderweg die perfekte Tour für Familien mit Kindern, Ruhesuchende oder ambitionierte Spaziergänger.



**1** Landhotel Karrenberg  
Start/Ziel  
Tel. +49 6763 93080

Gastronomische Betriebe  
in Kirchberg

16

# Murscher Aussichten

Morshausen, VG Hunsrück-Mittelrhein

3,3 km

leicht

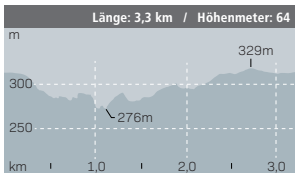
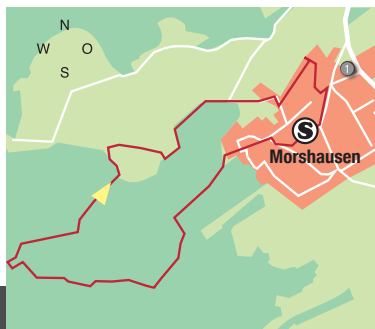
1 h



📍 Jakob-Kneip-Eiche, 56283 Morshausen



Das Traumschleifchen Murscher Aussichten ist der erste zertifizierte Spazierwanderweg Deutschlands und wurde im April 2015 eröffnet. Der Weg vereint auf 3,3 km viele landschaftliche und historische Highlights. Sechs Aussichtspunkte in alle Himmelsrichtungen verdeutlichen die Lage des Ortes auf einem Hügel. Kinder vergnügen sich auf dem Spielplatz an der Jakob-Kneip-Eiche und schauen im Insektenhotel vorbei.



📍 **Gasthaus Franze**  
Morshausen  
Tel. +49 2605 778





6,2 km



leicht

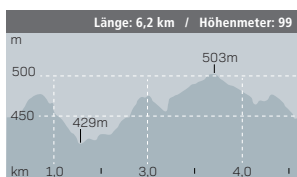
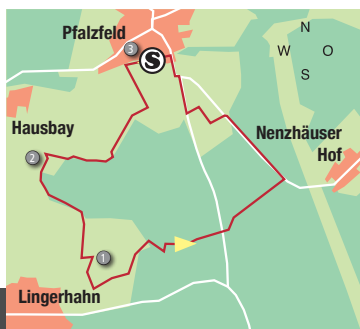


1,5 h

Bahnhof Pfalzfeld, 56291 Pfalzfeld



Das Traumschleifchen Baybachquellen bietet einen abwechslungsreichen Wegeverlauf, interessante Orte, drei Gaststätten und ganz innovativ, einen Getränkebaum auf dem Martplatz Pfalzfeld. Die Strecke führt über gut begehbare Wald- und Wiesenwege mit schönen und weiten Aussichten. Unterwegs gibt es zu sehen: Den Bahnhof Pfalzfeld mit seinen Schlafwagenwaggons, den Pfalzfelder Obelisk und den Wasserturm am Bahnhof.



① **Campingplatz „Am Mühlenteich“**  
56291 Lingerhahn  
Tel. +49 6746 533

② **Campingplatz „Schinderhannes“**  
56291 Hausbay  
Tel. +49 6746 3889797

③ **Gleis 3**  
56291 Pfalzfeld  
Tel. +49 6746 8029703

18

# Spitzer Stein

St. Goar-Biebrnheim, VG Hunsrück-Mittelrhein

  
6,7 km

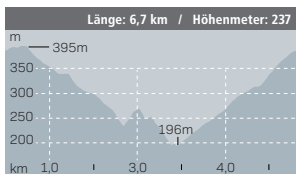
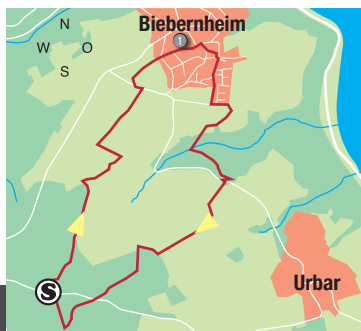
  
leicht - mittel


  
2 h

 Wanderparkplatz am Spitzen Stein an der K 97



Das Traumschleifchen Spitzer Stein verläuft um den Aussichtsturm an dem markanten Felsen, der an den Gemeindegrenzen von St. Goar, Urbar und Niederburg liegt. Architektonisches Highlight ist der neue Stahlurm neben dem historischen Turm aus dem 18. Jahrhundert. Aber nicht nur vom Turm, sondern auch unterwegs gibt es immer wieder weite Aussichten bis in den Taunus, auf die Loreley und die Burgen Katz und Maus. Tolles Fotomotiv: Der Quetschehannes aus Stahl mit den Burgen im Hintergrund.



 Landgasthof Rebstock  
St. Goar-Biebrnheim  
Tel. +49 6741 9800337

und Betriebe ins St. Goar und Urbar



5,1 km



leicht

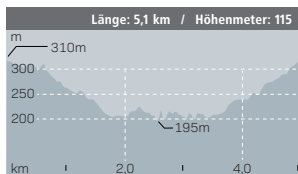


1,5 h

📍 Am Gemeindehaus , Pfalzgrafenstraße, 55430 Oberwesel-Langscheid



Das Traumschleifchen Pfalzblick verläuft auf dem Hochplateau bei Langscheid und Henschhausen mit grandiosen Aussichten auf die Burgen Gutenfels bei Kaub und Pfalzgrafenstein mitten im Rhein. Vom Aussichtspunkt „Uff'm hinner Beil“ schaut man auf Oberwesel mit der Schönburg und dem Stadtteil Dellhofen. Über den Bergbau entlang des Rheins informieren Tafeln an den Gruben Rhein sowie Josef und Anna.



📍 **Café Oldach**  
55422 Henschhausen  
Tel. +49 6743 2657

und Betriebe in Oberwesel  
und Dellhofen

# Erlebnis Traumschleifen

Premium-Rundwanderwege in der  
Region um den Saar-Hunsrück-Steig

- 114 zertifizierte, fantastische, idyllische Rundwanderwege
- Atemberaubende Wandererlebnisse zwischen 6 und 20 km
- in unmittelbarer Nähe zum Saar-Hunsrück-Steig



Wanderbüro Saar-Hunsrück  
[saar-hunsrueck-steig.de/traumschleifen](http://saar-hunsrueck-steig.de/traumschleifen)



# Traumschleifchen Saar-Hunsrück



## Tipps für Neuwandernde

### Welcher Wandertyp bist du?

Das solltest du zuerst herausfinden! Ob Seen, Bachläufe, Kletterpassagen, Felsen oder Wälder und Wiesenlandschaften. Für den Anfang suchst du dir am besten etwas aus, was dich besonders interessiert.

Unsere Traumschleifchen eignen sich hervorragend für eine erste Wanderung. Diese sind optimal für Einsteiger und du kannst dich ausprobieren. Als Anfänger mit einer noch nicht so guten Kondition sind Wanderwege zwischen drei und sechs Kilometern und wenig Höhenmetern daher sehr zu empfehlen.

### Was muss ich dabeihaben?

Die richtige Ausrüstung ist hilfreich, aber auch mit einfachen Dingen kannst du schnell loslegen! Einen kleinen Rucksack solltest du dir packen. Regen-/Windjacke, Halstuch, Mütze und Sonnenbrille sind sicherlich auch von Vorteil. Am sichersten ist es, wenn du mit festem Schuhwerk loswanderst, eine rutschfeste Sohle sollte sein. Wanderschuhe sind hier immer die beste Wahl.



## Was muss in den Rucksack?

Wichtig ist eine Flasche Wasser und was zum Knabbern. Nüsse, ein Riegel oder Obst eignen sich hier besonders gut und geben neue Energie! Beachte auch an heißen Tagen einen Hut mitzunehmen und Sonnencreme.

Auch die Gasthäuser freuen sich über einen Besuch von euch. Damit du aber nicht vor verschlossener Tür stehst, solltest du die Öffnungszeiten und Ruhetage im Vorfeld bei deiner Planung berücksichtigen.

## Wanderkarten oder Broschüren?

Als Neuwandernde ist man manchmal ganz schön verloren. Um dir einen Überblick zu verschaffen, kannst du dir im Vorfeld das kostenfreie Infomaterial beim Wanderbüro Saar-Hunsrück anfordern. Hier hast du alle Infos zu den Traumschleifchen, Traumschleifen und dem Saar-Hunsrück-Steig auf einen Blick. Diese Infos findest du aber auch ganz bequem online: [www.saar-hunsrueck-steig.de](http://www.saar-hunsrueck-steig.de)

Um gut zu starten findest du an jedem Startportal eine Übersichtstafel zur Orientierung. Dein Handy brauchst du nur für Notfälle, denn die Premium-Wanderwege sind unverlauffbar ausgeschildert – alle Wege sind mit ausreichend Wegweisern beschildert.

## Die Premium-Wanderwege in der Premium-Wanderregion Saar-Hunsrück rufen!

Wir wünschen allen Wandernden viel Spaß beim Start auf den Wegen.

## Impressum

Ausgabe 04 / 2023

Herausgeber:

Wanderbüro Saar-Hunsrück  
Zum Stausee 198  
66679 Losheim am See  
Tel. +49 6872 9018100  
[info@saar-hunsrueck-steig.de](mailto:info@saar-hunsrueck-steig.de)  
[www.saar-hunsrueck-steig.de](http://www.saar-hunsrueck-steig.de)

Konzept und Grafik:

alea design e.K., 55767 Leisel  
[www.alea-design.de](http://www.alea-design.de)

Druck:

Kern GmbH, 66450 Bexbach  
[www.kerndruck.de](http://www.kerndruck.de)

Bildquellen:

Wanderbüro Saar-Hunsrück und beteiligte Städte und Gemeinden, Klaus-Peter Kappest sowie Helen Weyand, Jörg Klingel, Kai Myller sowie Titelbild: Hunsrück-Touristik\_GmbH-Dominik\_Ketz

Die Wege im Saarschleifenland wurden gefördert durch:



# Erlebnis Saar-Hunsrück-Steig

Der Premium-Fernwanderweg  
von Perl/Mosel über Idar-Oberstein  
nach Boppard oder Trier

- ✓ 415 traumhafte Kilometer  
auf 27 Etappen
- ✓ Deutschlands am höchsten  
bewerteter Fernwanderweg
- ✓ Schönster Fernwanderweg  
2021 – mit 68 Punkten!



Wanderbüro Saar-Hunsrück  
[saar-hunsrueck-steig.de](http://saar-hunsrueck-steig.de)